



สรุปรายงานสถานการณ์อุทกภัยจังหวัดพระนครศรีอยุธยา วันที่ 17 ตุลาคม 2564 เวลา 12.00 น.

1.สถานการณ์ การระบายน้ำท้ายเขื่อนเจ้าพระยา ปริมาณ 2,553 ลบ.ม./วินาที (เพิ่มขึ้นจากเมื่อวาน 33 ลบ.ม./วินาที) เขื่อนพระรามหก ระบายน้ำปริมาณ 479 ลบ.ม./วินาที (เพิ่มขึ้นจากเมื่อวาน 142 ลบ.ม./วินาที) ประชาชนได้รับผลกระทบ รวม 13 อำเภอ 149 ตำบล 887 หมู่บ้าน 44,440 หลังคาเรือน 141,695 คน เสียชีวิต 7 ราย (อ.ท่าเรือ อ.บางบาล อ.บางปะอิน อ.ผักไห่ อ.เสนา อ.บางไทร)

ลำดับ	อำเภอ	จำนวนที่ได้รับผลกระทบ (ข้อมูลจากการสำรวจของหน่วยบริการสาธารณสุข)				เสียชีวิต(ราย)	
		ตำบล	หมู่บ้าน	หลังคาเรือน	ประชากร(คน)	รายใหม่	สะสม
1	พระนครศรีอยุธยา	15	86	7,492	24,837	0	0
2	ท่าเรือ	9	63	0	0	1	1
3	นครหลวง	10	53	1,862	6,408	0	0
4	บางไทร	21	120	5,652	17,777	2	2
5	บางบาล	16	103	6,819	22,521	1	1
6	บางปะอิน	17	98	6,973	24,278	1	1
7	บางปะหัน	13	50	2,141	6,692	0	0
8	ผักไห่	14	106	4,357	10,841	1	1
9	เสนา	14	105	5,588	18,034	1	1
10	บางซ้าย	6	44	1,516	4,315	0	0
11	มหาราช	7	31	1,390	4,320	0	0
12	ลาดบัวหลวง	4	14	418	1,182	0	0
13	บ้านแพรก	3	14	232	490	0	0
	รวม	149	887	44,440	141,695	7	7

2.สถานบริการสาธารณสุขที่ได้รับผลกระทบ จำนวน 7 อำเภอ 31 แห่ง (สสอ. 1 แห่ง , รพ.สต. 30 แห่ง)

ที่	อำเภอ	แห่ง	ลุ่มแม่น้ำ	รพ.สต./ รพ. / สสอ.			
				ระดับ 1 (15 แห่ง) ท่วมบริเวณรอบนอกอาคารหรือ ทางเข้าออกเปิดให้บริการตามปกติ	ระดับ 2 (5 แห่ง) ท่วมสถานบริการ เปิดให้บริการได้	ระดับ 3 (10 แห่ง) ท่วมสถานบริการ เปิด ให้บริการได้ เพิ่มจุดให้บริการ	ระดับ 4 (1 แห่ง) ท่วมสถานบริการ ไม่สามารถ ให้บริการได้ ย้ายสถานที่ให้บริการ
1	บางบาล	10	เจ้าพระยา	ทางช้าง บ้านคลิ่ง	วัดยม	วัดตะกู บางหลวงโตด บางบาล บางหัก บางชะนี บ้านกุ่ม น้ำเต้า	
2	บางไทร	7	เจ้าพระยา	บ้านเกาะ สสอ.	โพธิ์แดง กระแสung	แคตก แคออก ช้างน้อย	
3	บางปะอิน	6	เจ้าพระยา	ขนอนหลวง บางประแดง บ้านแปง2 บ้านพลับ เกาะเกิด	บ้านโพ		
4	พระนครศรีอยุธยา	4	เจ้าพระยา	ปากกราน คลองตะเคียน สำเภาล่ม			บ้านป้อม
5	เสนา	1	แม่น้ำน้อย	หัวเวียง			
6	บางซ้าย	2	แม่น้ำน้อย	ปลายกลัด ทางหลวง			
7	ผักไห่	1	แม่น้ำน้อย		กุฎี		
	เข้าสู่ภาวะปกติ	3	รพ.สต.(วังแดง แม่ลา สามไถ)				

3. การดูแลและให้ความช่วยเหลือประชาชนที่ได้รับผลกระทบจากอุทกภัย

- 1.ออกเยี่ยมให้ความรู้ประชาชนในการป้องกันโรค แจกยาสามัญประจำบ้าน/เวชภัณฑ์/ยาโรคเรื้อรัง/ถุงยังชีพที่จำเป็น วันนี้ 924 คน (สะสมจำนวน 26,183 คน)
- 2.ออกหน่วยเคลื่อนที่ผู้รับบริการ สะสมรวม 6,269 ราย
- 3.การเจ็บป่วย(รวมสะสม) ได้แก่ น้ำกัดเท้า 8,309 ราย ระบบกล้ามเนื้อ/กระดูก 763 ราย ผื่นคัน 629 ราย ปวดศีรษะ 500 ราย ระบบทางเดินหายใจ 391 ราย อุบัติเหตุ 192 ราย ระบบทางเดินอาหาร 42 ราย อุจจาระร่วง/อาหารเป็นพิษ 23 ราย

4. การให้ความช่วยเหลือและสนับสนุนของสำนักงานสาธารณสุขจังหวัดฯ

- 1.ยาชุดน้ำท่วม 2,000 ชุด whitfield 500 g 56 กระปุก whitfield 15 g 3,501 หลอด
- 2.เวชภัณฑ์ที่มีใช้ยาและสิ่งสนับสนุนอื่นๆ ได้แก่ รองเท้าบูท 482 คู่ แผ่นพับ 3,990 ชุด กางเกงกันน้ำ 70 ชุด มุ้ง 200 หลัง ยาทากันยุง 3,600 ของ ถุงมือยาง 1,100 คู่

5.การได้รับสนับสนุนจากส่วนกลาง

- 8 ต.ค.64 ศูนย์สนับสนุนบริการสุขภาพที่ 4 มอบถุงยังชีพ 70 ชุด
- 9 ต.ค.64 ศูนย์สนับสนุนบริการสุขภาพที่ 4 มอบชุดปฏิบัติการ อสม. 51 ชุด กรมควบคุมโรคมอบเวชภัณฑ์ 200 ชุด รองเท้าบูท 50 คู่
- 12 ต.ค.64 ศูนย์สนับสนุนบริการสุขภาพที่ 4 มอบเรือพาย 6 ลำ

การดูแลและให้ความช่วยเหลือประชาชน

(การเยี่ยมบ้าน แจกเวชภัณฑ์/ยาสามัญประจำบ้าน/ยาโรคเรื้อรัง)

ลำดับ	อำเภอ	วันนี้(ราย)	สะสม(ราย)
1	พระนครศรีอยุธยา	924	15,540
2	ท่าเรือ		1,718
3	นครหลวง		1,161
4	บางไทร		516
5	บางบาล		405
6	บางปะอิน		5,689
7	ผักไห่		282
8	เสนา		570
9	ลาดบัวหลวง		284
10	บางซ้าย		18
	รวม	924	26,183

การเยี่ยมติดตามกลุ่มเปราะบางที่ต้องได้รับการดูแล

ลำดับ	กลุ่มเป้าหมาย	วันนี้(ราย)	รวม(ราย)
1	เด็กอายุต่ำกว่า 1 ปี	24	363
2	ผู้สูงอายุ	256	4,600
3	ผู้ป่วยโรคเรื้อรัง	72	2,365
4	ผู้พิการ ตัดบ้านติดเตียง	18	391
5	ผู้ป่วยโรคไตเรื้อรัง	24	85
6	ผู้ป่วยจิตเวช	2	32
	รวม	396	7,836

สำนักงานสาธารณสุขจังหวัดฯ ให้การสนับสนุนสถานบริการสาธารณสุข (ยอดสะสม)

หน่วยงาน	รวม	อำเภอ										จังหวัด	สสจ.
		บางบาล	ผักไห่	บางไทร	เสนา	อยุธยา	บางปะอิน	นครหลวง	ท่าเรือ	บ้านแพรก	มหาราช		
รองเท้าบูท	458	68	51	85	60	40	60	46	32	12	24		4
แผ่นพับ	3,080	600	200	900	300	50	200	100	530	200	200		
คู่มือ	610	100		200	100			0	110	100	100		
กางเกงกันน้ำ	65	7	2	11	12	0	16	5	10	2	5		
มุ้ง	195	45	15	25	15	15	25	20	35	0	5		
ยาทาแก้นุง	3,300	400		600	400	100	600	300	700	200	300		
ถุงมือยาง	1,000	200		100	100		200	100	200	100	100		
ชูชีพ	0	0		0				0	0	0	0		
ยาชุดน้ำท่วม (ชุด)	2,000	500	200	200	400	270	200	-			200	30	
whitfield 500 g (กระปุก)	56	15	5	10	-	20	6	-			-		
whitfield 15 g (หลอด)	3,501	2,101	100	300	300	400	-	100			200		
ถุงยังชีพ	121					121							



แบบรายงานสถานการณ์สาธารณภัย (Disaster) ด้านการแพทย์และสาธารณสุข

สำนักงานสาธารณสุขจังหวัดพระนครศรีอยุธยา

วันที่ 17 ตุลาคม 2564 เวลา 12.00 น.

ประเภทสาธารณภัย ภัยจากอุทกภัย

การเปิดศูนย์ปฏิบัติการฉุกเฉินด้านการแพทย์และสาธารณสุข (Public Health Emergency Operation Center : PHEOC)

ระดับจังหวัด ไม่มี มี เปิดเมื่อวันที่ 30 ก.ย. 2564 ปิดเมื่อวันที่
ระดับอำเภอ ไม่มี มี ทุกอำเภอ เปิดเมื่อวันที่ 1 ต.ค. 2564 ปิดเมื่อวันที่

1.สถานการณ์และผลกระทบ

1.1 สถานการณ์ทั่วไป

การระบายน้ำท้ายเขื่อนเจ้าพระยา ปริมาณ 2,553 ลบ.ม/วินาที (เพิ่มขึ้นจากเมื่อวาน 33 ลบ.ม/วินาที)

เขื่อนพระรามหก ระบายน้ำปริมาณ 479 ลบ.ม./วินาที (เพิ่มขึ้นจากเมื่อวาน 142 ลบ.ม/วินาที)

ประชาชนได้รับผลกระทบ รวม 13 อำเภอ 149 ตำบล 887 หมู่บ้าน 44,440 หลังคาเรือน 141,695 คน

1.2 พื้นที่ได้รับผลกระทบ

อำเภอ	ตำบล	จำนวนทั้งหมด		จำนวนที่ได้รับผลกระทบ			มีการประกาศเขตพื้นที่ประสบภัย	มีการประกาศเขตให้ความช่วยเหลือผู้ประสบภัยพิบัติ
		หมู่บ้าน	หลังคาเรือน	หมู่บ้าน	หลังคาเรือน	ประชากร (คน)		
พระนครศรีอยุธยา	เกาะเรียน	7	667	7	384	1045	✓	✓
พระนครศรีอยุธยา	คลองตะเคียน	13	992	8	539	1989	✓	✓
พระนครศรีอยุธยา	สวนพริก(บพน)	3	674	3	610	1790	✓	✓
พระนครศรีอยุธยา	ไผ่ลิง(วพญ)	3	2187	0	0	0		
พระนครศรีอยุธยา	วัดตูม	5	1392	4	129	464	✓	✓
พระนครศรีอยุธยา	สำเภากลุ่ม	11	1391	9	764	2805	✓	✓
พระนครศรีอยุธยา	บ้านเกาะ	7	1292	7	1515	3276	✓	✓
พระนครศรีอยุธยา	สวนพริก	3	422	3	232	924	✓	✓
พระนครศรีอยุธยา	บ้านรุน	4	358	4	321	903	✓	✓
พระนครศรีอยุธยา	บ้านป้อม	11	1779	10	177	574	✓	✓
พระนครศรีอยุธยา	ภูเขาทอง	4	553	4	492	2158	✓	✓
พระนครศรีอยุธยา	ลุมพลี	6	1034	6	492	2149	✓	✓
พระนครศรีอยุธยา	ไผ่ลิง	4	2106	0	0	0		
พระนครศรีอยุธยา	ปากกราน	14	1392	5	170	721	✓	✓
พระนครศรีอยุธยา	บ้านใหม่	9	1274	9	851	2707	✓	✓
พระนครศรีอยุธยา	หันตรา	6	1625	1	8	43	✓	✓
พระนครศรีอยุธยา	คลองสระบัว	6	1017	6	808	3289	✓	✓
พระนครศรีอยุธยา	คลองสวนพลู	4	2536	0	0	0	✓	✓
ท่าเรือ	ท่าหลวง	5	857	3	เข้าสู่ภาวะปกติ		✓	✓
ท่าเรือ	จำปา	5	636	5	เข้าสู่ภาวะปกติ		✓	✓
ท่าเรือ	ศาลาลอย	8	567	7	เข้าสู่ภาวะปกติ		✓	✓

อำเภอ	ตำบล	จำนวนทั้งหมด		จำนวนที่ได้รับผลกระทบ			มีการประกาศเขตพื้นที่ประสบภัย	มีการประกาศเขตให้ความช่วยเหลือผู้ประสบภัยพิบัติ
		หมู่บ้าน	หลังคาเรือน	หมู่บ้าน	หลังคาเรือน	ประชากร (คน)		
ท่าเรือ	ศาลาลอย	7	709	6	เข้าสู่ภาวะปกติ		✓	✓
ท่าเรือ	วังแดง	8	900	4	เข้าสู่ภาวะปกติ		✓	✓
ท่าเรือ	โพธิ์เอน	3	420	3	เข้าสู่ภาวะปกติ		✓	✓
ท่าเรือ	โพธิ์เอน	3	505	3	เข้าสู่ภาวะปกติ		✓	✓
ท่าเรือ	ปากท่า	8	771	6	เข้าสู่ภาวะปกติ		✓	✓
ท่าเรือ	ท่าเจ้าสนุก	9	1106	9	เข้าสู่ภาวะปกติ		✓	✓
ท่าเรือ	ท่าเรือ	7	2111	7	เข้าสู่ภาวะปกติ		✓	✓
ท่าเรือ	ท่าเรือ	9	2254	7	เข้าสู่ภาวะปกติ		✓	✓
ท่าเรือ	หนองขนาก	10	1164	3	เข้าสู่ภาวะปกติ		✓	✓
นครหลวง	นครหลวง	9	1568	8	131	430	✓	✓
นครหลวง	ท่าช้าง	8	1314	8	484	1840	✓	✓
นครหลวง	บ่อโพง (ม 1-7)	7	1872	4	198	526	✓	✓
นครหลวง	บ้านซึ้ง	7	1003					
นครหลวง	ปากจั่น	6	974	6	183	771	✓	✓
นครหลวง	บางระกำ	6	1084	5	128	237	✓	✓
นครหลวง	บางพระครู	4	674	4	153	393	✓	✓
นครหลวง	แม่ลา	6	548	6	87	271	✓	✓
นครหลวง	หนองปลิง	5	562				✓	
นครหลวง	สามไถ	4	363	3	224	786	✓	✓
นครหลวง	คลองสะแก	5	515	3	65	215	✓	✓
นครหลวง	พระนอน	7	543	6	209	939	✓	✓
บางไทร	บางไทร	10	1569	10	809	1918	✓	✓
บางไทร	ไม้ตรา	13	1316	10	398	1210	✓	✓
บางไทร	กระแซง	5	442	5	167	603	✓	✓
บางไทร	บ้านกลิ้ง	9	445	1	36	140	✓	✓
บางไทร	แคออก	4	432	4	230	754	✓	✓
บางไทร	ช้างน้อย	5	292	5	105	372	✓	✓
บางไทร	บ้านแปง	3	227	3	182	562	✓	✓
บางไทร	สนามไชย	8	636	8	368	1218	✓	✓
บางไทร	โคกช้าง	7	761	7	255	1200	✓	✓
บางไทร	บ้านม้า	8	1056	4	144	477	✓	✓
บางไทร	หน้าไม้	4	235	4	170	686	✓	✓
บางไทร	กกแก้วบูรพา	6	560	6	255	1139	✓	✓
บางไทร	บางพลี	5	628	5	350	490	✓	✓
บางไทร	ไผ่พระ	8	546	8	161	350	✓	✓

อำเภอ	ตำบล	จำนวนทั้งหมด		จำนวนที่ได้รับผลกระทบ			มีการประกาศ เขตพื้นที่ ประสบภัย	มีการประกาศ เขตให้ความช่วยเหลือ ผู้ประสบภัยพิบัติ
		หมู่บ้าน	หลังคาเรือน	หมู่บ้าน	หลังคาเรือน	ประชากร (คน)		
บางไทร	บ้านเกาะ	6	407	6	393	1210	✓	✓
บางไทร	ห่อหมก	4	490	4	207	681	✓	✓
บางไทร	แคตก	5	299	5	239	956	✓	✓
บางไทร	ช่างเหล็ก	4	374	4	270	864	✓	✓
บางไทร	บางอีโต้	5	455	5	358	1156	✓	✓
บางไทร	ราชคราม	5	669	5	213	800	✓	✓
บางไทร	ช่างใหญ่	3	809	2	82	229	✓	✓
บางไทร	ช่างใหญ่ (คัคณางค์)	1	369	1	29	120	✓	✓
บางไทร	โพธิ์แดง	4	355	4	125	486	✓	✓
บางไทร	เสียวรายน้อย	4	389	4	106	156	✓	✓
บางบาล	วัดตะกู	9	515	9	526	1518	✓	✓
บางบาล	ทางช้าง	6	322	6	282	684	✓	✓
บางบาล	บางหลวง	5	275	5	287	852	✓	✓
บางบาล	พระขาว	7	1211	7	378	1333	✓	✓
บางบาล	บ้านคลัง	7	593	7	593	2255	✓	✓
บางบาล	บางหลวงโตด	4	206	4	207	560	✓	✓
บางบาล	มหาพรหมณ์	10	1299	2	29	98	✓	✓
บางบาล	บางหัก	8	423	8	439	1061	✓	✓
บางบาล	บางชะนี	5	542	5	452	1491	✓	✓
บางบาล	ไทรน้อย	10	670	10	325	975	✓	✓
บางบาล	บ้านกุ่ม	9	1210	9	863	3731	✓	✓
บางบาล	บางบาล	5	305	5	268	869	✓	✓
บางบาล	กบเจา	8	647	8	599	1874	✓	✓
บางบาล	วัดยม	5	586	5	586	1885	✓	✓
บางบาล	น้ำเต้า	8	841	8	603	2006	✓	✓
บางบาล	สะพานไทย	5	720	5	382	1329	✓	✓
บางปะอิน	เกาะเกิด	7	611	7	525	1995	✓	✓
บางปะอิน	บ้านพลับ	5	484	5	468	1997	✓	✓
บางปะอิน	บ้านแปง	4	499	3	368	1598	✓	✓
บางปะอิน	วัดยม	8	773	7	424	1282	✓	✓
บางปะอิน	ตลาดเกรียบ	8	719	7	491	1628	✓	✓
บางปะอิน	บางประแดง	9	531	9	468	1407	✓	✓
บางปะอิน	บางกระสั้น	17	4587	15	439	882	✓	✓
บางปะอิน	ขนอนหลวง	5	526	5	486	1738	✓	✓
บางปะอิน	บ้านโพ	9	669	9	775	2990	✓	✓

อำเภอ	ตำบล	จำนวนทั้งหมด		จำนวนที่ได้รับผลกระทบ			มีการประกาศ เขตพื้นที่ ประสบภัย	มีการประกาศ เขตให้ความช่วยเหลือ ผู้ประสบภัยพิบัติ
		หมู่บ้าน	หลังคาเรือน	หมู่บ้าน	หลังคาเรือน	ประชากร (คน)		
บางปะอิน	บ้านเลน	12	2190	12	2125	7515	✓	✓
บางปะอิน	คลองจิก	8	4819	2	82	282	✓	✓
บางปะอิน	บ้านหว่า	7	895	4	240	738	✓	✓
บางปะอิน	บ้านกรด	5	1399	1	6	20		
บางปะอิน	คู้กลาน	5	1170	5	35	75		
บางปะอิน	ตลิ่งชัน	6	1710	2	8	41		
บางปะอิน	บ้านสร้าง	8	3938	4	21	65		
บางปะอิน	เชียงรากน้อย	12	798	1	12	25		
ผักไห่	นาคู	8	523	6	58	81	✓	✓
ผักไห่	หนองน้ำใหญ่	11	1517	12	914	2691	✓	✓
ผักไห่	บ้านแค	8	913	8	196	662	✓	✓
ผักไห่	ลาดน้ำเค็ม	6	240	6	131	419	✓	✓
ผักไห่	ท่าดินแดง	8	540	8	431	1132	✓	✓
ผักไห่	ดอนลาน	6	560	0	0	0	✓	
ผักไห่	กุฎี	12	693	12	693	1101	✓	✓
ผักไห่	ลำตะเคียน	5	401	5	204	619	✓	✓
ผักไห่	โคกช้าง	5	445	0	0	0	✓	✓
ผักไห่	จักรราช	6	667	1	5	14	✓	✓
ผักไห่	ผักไห่	12	1193	11	352	861	✓	✓
ผักไห่	ลาดชิด	10	936	10	656	1328	✓	✓
ผักไห่	หน้าโคก	7	622	3	29	83	✓	✓
ผักไห่	อมฤต	11	520	11	237	629	✓	✓
ผักไห่	บ้านใหญ่	6	567	6	104	286	✓	✓
ผักไห่	ตาลาน	7	746	7	347	935	✓	✓
บางปะหัน	ต.บางปะหัน	7	1060	5	315	880	✓	✓
บางปะหัน	ต.ขยาย	6	485	6	215	674	✓	✓
บางปะหัน	ต.บางเตือ	6	556	2	18	52	✓	✓
บางปะหัน	ต.เสาชิง	5	801	3	234	790	✓	✓
บางปะหัน	ต.ทางกลาง	4	402	4	82	326	✓	✓
บางปะหัน	ต.บางเพลิง	3	432	1	26	80	✓	✓
บางปะหัน	ต.หันสัง	7	1101	-				
บางปะหัน	ต.บางนางร้า	5	552	1	52	144	✓	✓
บางปะหัน	ต.ตานิม	4	500	-				
บางปะหัน	ต.ทับน้ำ	5	811	5	111	300		
บางปะหัน	ต.บ้านม้า	4	386	-				

อำเภอ	ตำบล	จำนวนทั้งหมด		จำนวนที่ได้รับผลกระทบ			มีการประกาศ เขตพื้นที่ ประสบภัย	มีการประกาศ เขตให้ความช่วยเหลือ ผู้ประสบภัยพิบัติ
		หมู่บ้าน	หลังคาเรือน	หมู่บ้าน	หลังคาเรือน	ประชากร (คน)		
บางปะหัน	ต.ขวัญเมือง	5	961	5	160	458	✓	✓
บางปะหัน	ต.บ้านลี่	5	520	-				
บางปะหัน	ต.โพธิ์สามต้น	8	980	3	221	772	✓	✓
บางปะหัน	ต.พุกทะเล	12	901	7	77	236		
บางปะหัน	ต.ตาลเอน	3	256	3	234	693	✓	✓
บางปะหัน	ต.บ้านขล้อย	5	597	5	396	1287	✓	✓
เสนา	มารวิชัย	5	675					
เสนา	บางนมโค	11	3784	10	694	2481	✓	✓
เสนา	สามกอ	8	9927	7	465	1502	✓	
เสนา	บ้านแพน	9	860	2	55	155	✓	✓
เสนา	หัวเวียง	13	1126	13	1069	3757	✓	✓
เสนา	บ้านโพธิ์	12	922	12	592	1554	✓	✓
เสนา	รางจรเข้	7	662	7	545	1676	✓	✓
เสนา	บ้านกระทุ่ม	10	570	10	545	1514	✓	✓
เสนา	บ้านแฉะ	6	846	6	241	950	✓	✓
เสนา	ดอนทอง	6	910	4	43	144		
เสนา	บ้านหลวง	6	709	12	198	699		
เสนา	เจ้าเสด็จ	6	593	6	299	866	✓	✓
เสนา	เจ้าเจ็ด	7	1136	2	43	218	✓	✓
เสนา	สามตุ่ม	10	1165	5	82	168		
เสนา	ลาดงา	9	897	9	717	2350	✓	✓
บางซ้าย	เต่าเล่า	10	770	9	197	623		
บางซ้าย	ปลายกลัด	12	1194	12	767	2190		
บางซ้าย	บางซ้าย	8	1027	6	116	274		
บางซ้าย	วังพัฒนา	8	644	5	113	223		
บางซ้าย	เทพมงคล	8	1011	8	302	925		
บางซ้าย	แก้วฟ้า	7	742	4	21	80		
มหาสาร	กะทุ่ม	5	322	5	281	680	✓	
มหาสาร	น้ำเต้า	4	310	4	214	747	✓	
มหาสาร	บางนา	5	562	5	222	723	✓	
มหาสาร	โรงช้าง	4	496	1	51	156	✓	✓
มหาสาร	มหาสาร	4	377	4	213	730	✓	
มหาสาร	เจ้าปลุก	5	460	5	145	443	✓	
มหาสาร	พิตเพียน	7	507	7	264	841	✓	

1.3 การจัดตั้งศูนย์พักพิง (ถ้ามี)

ที่	ชื่อศูนย์พักพิง	จำนวนผู้รับบริการ	รายละเอียด
1			
2			
3			

1.4 ผลกระทบทางด้านชีวิต

ประชาชน

ที่	ด้านชีวิต	จำนวน(ราย)	รายละเอียด / ระบุสาเหตุ
1	1.เสียชีวิต	7	1.จมน้ำ เสียชีวิต 28 ก.ย.64 เพศชาย อายุ 84 ปี หมู่ 4 ต.ลาดชิด อ.ผักไห่ 2.จมน้ำ เสียชีวิต 4 ต.ค.64 เพศชาย อายุ 24 ปี หมู่ 3 ต.บ้านแปง อ.บางปะอิน 3.จมน้ำ เสียชีวิต 6 ต.ค.64 เพศชาย อายุ 61 ปี หมู่ 3 ต.บางชะนี อ.บางบาล 4.ไฟฟ้าดูด เสียชีวิต 3 ต.ค.64 เพศชาย อายุ 21 ปี หมู่ 2 ต.วังแดง อ.ท่าเรือ 5.จมน้ำ เสียชีวิต 10 ต.ค.64 เพศหญิง อายุ 88 ปี หมู่ 4 ต.สามกอ อ.เสนา 6.จมน้ำ เสียชีวิต 14 ต.ค.64 เพศชาย อายุ 7 ปี หมู่ 2 ต.แคออก อ.บางไทร 7.จมน้ำ เสียชีวิต 14 ต.ค.64 เพศชาย อายุ 45 ปี หมู่ 4 ต.ช้างใหญ่ อ.บางไทร
2	2.ได้รับบาดเจ็บ		

บุคลากรในสังกัดกระทรวงสาธารณสุข

ที่	ด้านชีวิต	จำนวน(ราย)	รายละเอียด / ระบุสาเหตุ
1	1.เสียชีวิต		
2	2.ได้รับบาดเจ็บ		

ทะเบียนผู้เสียชีวิตจากอุทกภัย จังหวัดพระนครศรีอยุธยา

ที่	วันที่ รายงาน	ชื่อ - สกุล	เพศ	อายุ	เชื้อชาติ	บ้านเลขที่	หมู่	ตำบล	อำเภอ	อาชีพ/ ลักษณะงานที่ทำ	วันที่ เกิดเหตุ	วันที่ ตาย	วันที่ พบศพ	วันที่ นำเริ่มท่อม ในรอบปัจจุบัน
1	29 ก.ย. 64		ชาย	84	ไทย		4	ลาดชิด	ผักไห่	-	28 ก.ย. 64	28 ก.ย. 64	28 ก.ย. 64	20 ก.ย. 64
		โรคประจำตัว ความพิการ สาเหตุ / รายละเอียดการเสียชีวิต สถานที่เสียชีวิต / สถานที่พบศพ	โรคเบาหวาน โรคความดันโลหิต โรคหัวใจ ประวัติการดื่มสุรา ไม่มี ความเชี่ยวชาญ/ความลึกของน้ำจุดเกิดเหตุ ลึกประมาณ 2 เมตร น้ำไหลแรงมาก จมน้ำ หน้าบ้านตนเอง											
2	5 ต.ค. 64		ชาย	24	ไทย		3	บ้านแปง	บางปะอิน	ไม่ทราบ	4 ต.ค. 64	4 ต.ค. 64	4 ต.ค. 64	17 ก.ย. 64
		โรคประจำตัว ความพิการ สาเหตุ / รายละเอียดการเสียชีวิต สถานที่เสียชีวิต / สถานที่พบศพ	ไม่มี ประวัติการดื่มสุรา ไม่มี ความเชี่ยวชาญ/ความลึกของน้ำจุดเกิดเหตุ ประมาณ 2 เมตร รอผลชันสูตร พื้นที่นาใกล้บ้านพัก											
3	7 ต.ค. 64		ชาย	61	ไทย		3	บางชะนี	บางบาล	ไม่ได้ทำงาน	6 ต.ค. 64	6 ต.ค. 64	6 ต.ค. 64	24 ก.ย. 64
		โรคประจำตัว ความพิการ สาเหตุ / รายละเอียดการเสียชีวิต สถานที่เสียชีวิต / สถานที่พบศพ	วัณโรครักษาหายแล้ว / ติดแอลกอฮอล์ ประวัติการดื่มสุรา ดื่มทุกวัน ความเชี่ยวชาญ/ความลึกของน้ำจุดเกิดเหตุ ไหลแรง/ 170 ซม. จมน้ำขาดอากาศหายใจ หมู่ 3 ตำบลบางชะนี/ใต้ถุนบ้านเลขที่ 53 หมู่ 3 ตำบลบางชะนี											
4	8 ต.ค. 64		ชาย	21	ไทย		2	วังแดง	ท่าเรือ	รับจ้าง	3 ต.ค. 64	3 ต.ค. 64	3 ต.ค. 64	2 ต.ค. 64
		โรคประจำตัว ความพิการ สาเหตุ / รายละเอียดการเสียชีวิต สถานที่เสียชีวิต / สถานที่พบศพ	ไม่มี ประวัติการดื่มสุรา ไม่มี ความเชี่ยวชาญ/ความลึกของน้ำจุดเกิดเหตุ ประมาณ 30-40 เมตร โดนไฟฟ้าดูดขณะเข็นรถไถขึ้นจากน้ำลึกประมาณหัวเข่า หายหลังล้มลง หมดสติ 116 ม.2 ต.วังแดง											

ทะเบียนผู้เสียชีวิตจากอุทกภัย จังหวัดพระนครศรีอยุธยา

ที่	วันที่ รายงาน	ชื่อ - สกุล	เพศ	อายุ	เชื้อชาติ	บ้านเลขที่	หมู่	ตำบล	อำเภอ	อาชีพ/ ลักษณะงานที่ทำ	วันที่ เกิดเหตุ	วันที่ ตาย	วันที่ พบศพ	วันที่ นำเริ่มท่วมน ในรอบปัจจุบัน	
5	10 ต.ค. 64		หญิง	88	ไทย		5	สามกอ	เสนา	ไม่ได้ประกอบอาชีพ	10 ต.ค. 64	10 ต.ค. 64	10 ต.ค. 64	27 ก.ย. 64	
		โรคประจำตัว ความพิการ	ความดันโลหิตสูง			ประวัติการดื่มสุรา	ไม่ดื่ม		ความเชี่ยวชาญ/ความลึกของน้ำจุดเกิดเหตุ		80 ซม.				
		สาเหตุ / รายละเอียดการเสียชีวิต	พลัดตกบ้าน												
		สถานที่เสียชีวิต / สถานที่พบศพ	บ้าน ม.5 ต.สามกอ อ.เสนา จ.อยุธยา												
6	15 ต.ค. 64		ชาย	7	ไทย		2	แคออก	บางไทร	นักเรียน	14 ต.ค. 64	14 ต.ค. 64	14 ต.ค. 64	17 ก.ย. 64	
		โรคประจำตัว ความพิการ	ไม่มี			ประวัติการดื่มสุรา	ไม่มี		ความเชี่ยวชาญ/ความลึกของน้ำจุดเกิดเหตุ		ลึกประมาณ 3 เมตร				
		สาเหตุ / รายละเอียดการเสียชีวิต	จมน้ำ												
		สถานที่เสียชีวิต / สถานที่พบศพ	พื้นที่บริเวณบ้าน												
7	15 ต.ค. 64		ชาย	45	ไทย		4	ช้างใหญ่	บางไทร	ไม่ทราบ	14 ต.ค. 64	14 ต.ค. 64	14 ต.ค. 64	17 ก.ย. 64	
		โรคประจำตัว ความพิการ	โรคเบาหวาน โรคความดันโลหิตสูง			ประวัติการดื่มสุรา	ไม่ทราบ		ความเชี่ยวชาญ/ความลึกของน้ำจุดเกิดเหตุ		ลึกประมาณ 1 เมตร				
		สาเหตุ / รายละเอียดการเสียชีวิต	จมน้ำ												
		สถานที่เสียชีวิต / สถานที่พบศพ	ริมฝั่งแม่น้ำเจ้าพระยา												




1.5 สถานบริการสาธารณสุขที่ได้รับผลกระทบ จำนวน 31 แห่ง













ระดับ 1 หมายถึง น้ำท่วมบริเวณรอบนอกอาคารหรือท่วมทางเข้าออก เปิดให้บริการตามปกติ





ระดับ 2 หมายถึง น้ำท่วมสถานบริการ เปิดให้บริการได้





ระดับ 3 หมายถึง น้ำท่วมสถานบริการ เปิดให้บริการได้ เพิ่มจุดบริการเพื่อความสะดวกกับผู้รับบริการ


ระดับ 4 หมายถึง น้ำท่วมสถานบริการไม่สามารถให้บริการได้ ย้ายสถานที่ให้บริการ





ที่	อำเภอ	ชื่อสถานบริการ	ผลกระทบที่ได้รับ	สถานะการให้บริการ			จุดให้บริการทดแทน (กรณี ปิดให้บริการ)	ระดับ
				เปิดปกติ	เปิดบางส่วน	ปิดบริการ		
1	บางบาล	รพ.สต.วัดตะกุก	น้ำท่วมพื้นที่ชั้นล่าง ระดับน้ำลึก 180 ซม. เปิดให้บริการชั้น 2 ของอาคาร รพ.สต. 		✓		จุดพักริมนทาง	3
2	บางบาล	รพ.สต.บางหลวงโคต	น้ำท่วมพื้นที่ชั้นล่าง ระดับน้ำ 180 ซม. เปิดให้บริการชั้น 2 ของอาคาร รพ.สต. 		✓		จุดพักริมนทาง	3
3	บางบาล	รพ.สต.บางบาล	น้ำท่วมพื้นที่ชั้นล่าง ระดับน้ำ 90 ซม. เปิดให้บริการชั้น 2 ของอาคาร รพ.สต.และจุดพักริมนทาง 		✓		จุดพักริมนทาง	3





ที่	อำเภอ	ชื่อสถานบริการ	ผลกระทบที่ได้รับ	สถานะการให้บริการ			จุดให้บริการทดแทน (กรณี ปิดให้บริการ)	ระดับ
				เปิดปกติ	เปิดบางส่วน	ปิดบริการ		
4	บางบาล	รพ.สต.บางหัก	น้ำท่วมพื้นที่ชั้นล่าง ระดับน้ำ 60 ซม. เปิดให้บริการชั้น 2 ของอาคาร รพ.สต.   		✓		จุดพักริมทาง	3
5	บางบาล	รพ.สต.บางชะนี	น้ำท่วมพื้นที่ชั้นล่าง ระดับน้ำ 70 ซม. เปิดให้บริการชั้น 2 ของอาคาร รพ.สต.   		✓		จุดพักริมทาง	3
6	บางบาล	รพ.สต.บ้านกุ่ม	น้ำท่วมพื้นที่ชั้นล่าง รพ.สต.บ้านกุ่ม ระดับน้ำ 90 ซม. เปิดให้บริการชั้น 2 ของอาคาร รพ.สต.   		✓			3
7	บางบาล	รพ.สต.วัดยม	น้ำท่วมพื้นที่ชั้นล่าง รพ.สต.วัดยม ระดับน้ำ 160 ซม. เปิดให้บริการชั้น 2 ของอาคาร รพ.สต.   		✓			2













ที่	อำเภอ	ชื่อสถานบริการ	ผลกระทบที่ได้รับ	สถานะการให้บริการ			จุดให้บริการทดแทน (กรณี ปิดให้บริการ)	ระดับ
				เปิดปกติ	เปิดบางส่วน	ปิดบริการ		
8	บางบาล	รพ.สต.น้ำเต้า	น้ำท่วมพื้นที่ชั้นล่าง ระดับน้ำ 5 ซม. เปิดให้บริการชั้น 2 ของอาคาร รพ.สต.และจุดพักริมทาง 		✓		จุดพักริมทาง	3
9	บางบาล	รพ.สต.ทางช้าง	น้ำท่วมบริเวณรอบนอกอาคาร/ท่วมทางเข้าออก เปิดให้บริการตามปกติและจุดพักริมทาง 	✓			จุดพักริมทาง	1
10	บางบาล	รพ.สต.บ้านคลัง	น้ำท่วมบริเวณรอบนอกอาคาร/ท่วมทางเข้าออก เปิดให้บริการตามปกติ 	✓				1
11	เสนา	รพ.สต.หัวเวียง	น้ำท่วมพื้นที่ในอาคารประมาณ 10 ซม. ท่วมพื้นนอกอาคาร ประมาณ 30 ซม. 	✓				1

ที่	อำเภอ	ชื่อสถานบริการ	ผลกระทบที่ได้รับ	สถานะการให้บริการ			จุดให้บริการทดแทน (กรณี ปิดให้บริการ)	ระดับ
				เปิดปกติ	เปิดบางส่วน	ปิดบริการ		
12	บางไทร	รพ.สต.แคตก	น้ำท่วมสถานบริการ เพิ่มจุดบริการศาลาเอนกประสงค์ หมู่ 3 		✓		ศาลาเอนกประสงค์ หมู่ 3	3
13	บางไทร	รพ.สต.โพธิ์แดง	น้ำท่วมสถานบริการ เปิดให้บริการตามปกติ 	✓				2
14	บางไทร	รพ.สต.กระแซง	น้ำท่วมสถานบริการ เปิดให้บริการตามปกติ 	✓				2
15	บางไทร	รพ.สต.แคออก	น้ำท่วมสถานบริการ เพิ่มจุดบริการเพื่อความสะดวกกับผู้รับบริการ ริมนนหน้า รพ.สต. 	✓			ริมนนหน้า รพ.สต.	3

ที่	อำเภอ	ชื่อสถานบริการ	ผลกระทบที่ได้รับ	สถานะการให้บริการ			จุดให้บริการทดแทน (กรณี ปิดให้บริการ)	ระดับ
				เปิดปกติ	เปิดบางส่วน	ปิดบริการ		
16	บางไทร	รพ.สต.บ้านเกาะ	น้ำท่วมบริเวณรอบนอกอาคารหรือท่วมทางเข้าออก 	✓				1
17	บางไทร	รพ.สต.ช้างน้อย	น้ำท่วมสถานบริการ เปิดให้บริการตามปกติ เพิ่มจุดบริการเพื่อความสะดวกกับผู้รับบริการ 		✓		ที่ทำการกำนัน หมู่ 2	3
18	บางไทร	สสอ.บางไทร	น้ำท่วมบริเวณรอบนอกอาคารหรือท่วมทางเข้าออก 	✓				1
19	บางปะอิน	รพ.สต.บ้านโพ	น้ำท่วมบริเวณรอบนอกอาคาร บ้านพัก และทางเข้าออก 	✓				2

ที่	อำเภอ	ชื่อสถานบริการ	ผลกระทบที่ได้รับ	สถานะการให้บริการ			จุดให้บริการทดแทน (กรณี ปิดให้บริการ)	ระดับ
				เปิดปกติ	เปิดบางส่วน	ปิดบริการ		
20	บางปะอิน	รพ.สต.ชนอนหลวง	น้ำท่วมบริเวณรอบนอกอาคาร บ้านพัก และทางเข้าออก 	✓				1
21	บางปะอิน	รพ.สต.บางประแดง	น้ำท่วมบริเวณรอบนอกอาคาร บ้านพัก และทางเข้าออก 	✓				1
22	บางปะอิน	รพ.สต.บ้านแป้ง2	น้ำท่วมบริเวณอาคารหลังเก่า เปิดให้บริการตามปกติ 	✓				1
23	บางปะอิน	รพ.สต.บ้านพลับ	น้ำท่วมบริเวณอาคารหลังเก่า เปิดให้บริการตามปกติ 	✓				1

ที่	อำเภอ	ชื่อสถานบริการ	ผลกระทบที่ได้รับ	สถานะการให้บริการ			จุดให้บริการทดแทน (กรณี ปิดให้บริการ)	ระดับ
				เปิดปกติ	เปิดบางส่วน	ปิดบริการ		
24	บางปะอิน	รพ.สต.เกาะเกิด	น้ำท่วมบริเวณรอบนอกอาคาร บ้านพัก และทางเข้าออก 	✓				1
25	พระนครศรีอยุธยา	รพ.สต.บ้านป้อม	น้ำท่วมภายในอาคาร ระดับน้ำ สูง 30 เซนติเมตร ไม่สามารถให้บริการได้ 			✓	อบต.บ้านป้อม	4
26	พระนครศรีอยุธยา	รพ.สต.ปากกราน	น้ำท่วมด้านบริเวณหลังอนามัย และทางด้านข้างอนามัย ส่วนภายในอาคารยังไม่ได้รับผลกระทบ 	✓				1
27	พระนครศรีอยุธยา	รพ.สต.คลองตะเคียน	น้ำเข้าทางด้านหน้าข้ามฝั่งถนนเล็กน้อย แต่ยังไม่ถึงตัวอาคาร เปิดให้บริการตามปกติ 	✓				1

ที่	อำเภอ	ชื่อสถานบริการ	ผลกระทบที่ได้รับ	สถานะการให้บริการ			จุดให้บริการทดแทน (กรณี ปิดให้บริการ)	ระดับ
				เปิดปกติ	เปิดบางส่วน	ปิดบริการ		
28	พระนครศรีอยุธยา	รพ.สต.สำเภาล่ม	น้ำท่วมด้านบริเวณหลังอนามัย และบ้านพักอนามัย ส่วนภายในอาคารยังไม่ได้รับผลกระทบ   	✓				1
29	บางซ้าย	รพ.สต.ปลายกลัด	น้ำท่วมสถานบริการ เปิดให้บริการตามปกติ ชั้น 2   	✓				2
30	บางซ้าย	รพ.สต.ทางหลวง	น้ำท่วมสถานบริการชั้นล่าง เปิดให้บริการตามปกติโดยใช้พื้นที่บริเวณชั้น2ของอาคาร   	✓				2
31	ผักไห่	รพ.สต.กุฎี	น้ำท่วมบริเวณรอบนอกอาคารหรือท่วมทางเข้าออก เปิดให้บริการตามปกติ   	✓				2

2.การดำเนินการด้านการแพทย์และสาธารณสุข

2.1 ทีมปฏิบัติการด้านการแพทย์

ที่	สถานที่ให้บริการ	Thailand EMT	MERT	Mini MERT	หน่วยแพทย์ /SRRT	CDCU/JIT	MCATT	SEhRT	MSERT

2.2 ผลการดำเนินงานทีมปฏิบัติการด้านการแพทย์

การให้บริการทางการแพทย์

ที่	รายชื่อหน่วย/ทีม	จุดให้บริการ	การให้บริการทางการแพทย์ (ราย)						รวม (ราย)
			เยี่ยมบ้าน	แจกยา	ให้สุขศึกษา	ตรวจรักษา	ประเมินสุขภาพจิต	การส่งต่อ	
1									
2									
3									
4									
5									
6									
7									
8									
9									
10									
11									
12									

การเจ็บป่วยที่พบจากการให้บริการตรวจรักษา

จำนวน 0 ราย

ลำดับ	รายละเอียดการตรวจโรค	ราย	
1	ระบบทางเดินหายใจ		
2	ระบบผิวหนัง เช่น แผล ผื่นคัน		
3	ระบบทางเดินอาหาร		
4	ระบบกล้ามเนื้อและกระดูก		
5	ระบบตา หู คอ จมูก		
6	ปวดศีรษะ เวียนศีรษะ		
7	อุบัติเหตุที่เกิดจากสาธารณภัย เช่น จมน้ำ ไฟฟ้าช็อต ไฟไหม้ เป็นต้น		
8	ไข้เลือดออก		
9	อุจจาระร่วงเฉียบพลัน /อาหารเป็นพิษ		
10	น้ำกัดเท้า		
11	เหนื่อย อ่อนเพลีย		
12	โรคที่เกิดจากการติดเชื้อไวรัส		
13	อื่นๆ ระบุ.....		

การส่งต่อ จำนวน ราย

ลำดับ	รพ.นำส่ง	อาการที่นำส่ง
1		
2		

การประเมินสุขภาพจิต

จำนวน ผู้เข้ารับ บริการ (ราย)	ผลการให้บริการ (ราย)			
	ภาวะปกติ	ภาวะเครียดระดับมากขึ้นไป	ภาวะเสี่ยงต่อภาวะซึมเศร้า	ภาวะเสี่ยงต่อการฆ่าตัวตาย

3. ความต้องการขอรับการสนับสนุนจากส่วนกลาง

3.1 การขอรับการสนับสนุนเงินอุดหนุนโครงการเพื่อช่วยเหลือผู้ประสบภัยกรณีฉุกเฉิน กระทรวงสาธารณสุข

ไม่มีการขอรับการสนับสนุนเงินอุดหนุนโครงการฯ

มีการขอรับการสนับสนุนเงินอุดหนุนโครงการฯ

หมายเหตุ : กรณีที่มีการขอรับการสนับสนุนเงินอุดหนุนโครงการเพื่อช่วยเหลือผู้ประสบภัยกรณีฉุกเฉิน กระทรวงสาธารณสุข ต้องเป็นไปตามหลักเกณฑ์ที่กำหนด โดยต้องมีการประกาศเขตให้ความช่วยเหลือผู้ประสบภัยพิบัติกรณีฉุกเฉินระดับจังหวัด และ ต้องมีมติจากการประชุมคณะกรรมการให้ความช่วยเหลือผู้ประสบภัยพิบัติจังหวัด (ก.ช.ภ.จ.) ให้ขอรับการสนับสนุนจากกระทรวงสาธารณสุข ทั้งนี้ให้ดำเนินการตามแนวปฏิบัติฯ ตาม QR Code ที่ปรากฏด้านล่างนี้



แนวปฏิบัติการขอรับการสนับสนุนเงินอุดหนุนโครงการ
เพื่อช่วยเหลือผู้ประสบภัยกรณีฉุกเฉิน กระทรวงสาธารณสุข

3.2 ความต้องการขอรับการสนับสนุนทีมปฏิบัติการด้านการแพทย์

ไม่ต้องการ

ต้องการ

จำนวน.....ทีม

ลำดับ	ทีมปฏิบัติการ	สถานที่ให้บริการ
1		
2		

ผู้รายงาน กลุ่มงานพัฒนายุทธศาสตร์สาธารณสุข
หน่วยงาน สำนักงานสาธารณสุขจังหวัดพระนครศรีอยุธยา
โทรศัพท์ติดต่อ 035-241520 ต่อ 123 106

5. ความต้องการสนับสนุนเวชภัณฑ์ วัสดุอุปกรณ์

	วันที่ร้องขอ	17 ต.ค. 64	17 ต.ค. 64	16 ต.ค. 64	15 ต.ค. 64
วันที่รายงาน 17 ตุลาคม 2564	หน่วยงาน	สสอ.บางปะหัน	สสอ.บางบาล	สสอ.ลาดบัวหลวง	สสอ.บางไทร
	ผู้ประสาน	ธเนศ	ชาติรี	นรินทร์	จันน์จรัส
	โทรศัพท์	084-1084414	083-0925337		089-9017597
	รายการ	หน่วย	จำนวน	จำนวน	จำนวน
1.คลอรีนเม็ด/น้ำ/ผง	กิโลกรัม	7			5
2.สารส้ม	กิโลกรัม	10	100		40
3. E.M.	ขวด	23			220
4.เครื่องยั้งชีพ / ถุงยั้งชีพ	ชุด / ถุง	784			210
5.รองเท้ายาง	คู่	37	100		65
6.น้ำดื่ม	โหล	20			220
7.เรือพาย + พาย	ลำ	6			1
8.เรือท้องแบนติดเครื่อง	ลำ	1			1
9.ถุงดำ	แพค	87	50		110
10.ยาทากันยุง	ซอง	970	500	1000	2610
11.มุ้ง	หลัง	3	50		55
12.ส้วมลอยน้ำ	หลัง	6			
13.เสื้อชูชีพ	ตัว	33	60		113
14.ยาน้ำกักต้ำ	กระปุก	41	50	90	149
15.ยาตำราหลวง/ยาชุดน้ำท่วม	ชุด	898	2,000	1500	2580
16.ยาทาแก้คันคัน	โหล	77	50	120	228
17.ยาหยอดตา	โหล	16	10		1
18.เซรุ่มพิษงู	โดส				
19.ยากำจัดแมลงวัน	กระป๋อง/5กิโล	6			10
20.แผ่นพับน้ำท่วม	แผ่น	230			530
21.คู่มือคำแนะนำป้องกันโรค	เล่ม	210			530
22.น้ำยาล้างจาน	ถุง	20			50
23.ถุงมือ	กล่อง	55			119
24.Mask	กล่อง	40			1040
25.ผ้ากันเปื้อนพร้อมหมวก	ชุด	6			4
26.ส้วมกล่อง	กล่อง				
27.เก้าอี้ส้วมส่วนตัว	ตัว				2

5. ความต้องการสนับสนุนเวชภัณฑ์ วัสดุอุปกรณ์

	วันที่ร้องขอ	15 ต.ค. 64	14 ต.ค. 64	14 ต.ค. 64	12 ต.ค. 64
วันที่รายงาน 17 ตุลาคม 2564	หน่วยงาน	สสอ.บางปะอิน	สสอ.บางซ้าย	สสอ.ผักไห่	สสอ.เสนา
	ผู้ประสาน	อนุสรณ์	สายพิณ	ชลธิชา	นพดล
	โทรศัพท์	081-3740254	099-251162	095-8605353	092-4615426
	รายการ	หน่วย	จำนวน	จำนวน	จำนวน
1.คลอรีนเม็ด/น้ำ/ผง	กิโลกรัม				
2.สารส้ม	กิโลกรัม			30	
3. E.M.	ขวด				
4.เครื่องยั้งซีฟ / ถังยั้งซีฟ	ชุด / ถัง				
5.รองเท้ายาง	คู่		4		
6.น้ำดื่ม	โหล				
7.เรือพาย + พาย	ลำ				
8.เรือท้องแบนติดเครื่อง	ลำ				
9.ถุงดำ	แพค		10	10	
10.ยาทาแก้นยุง	ซอง		50		
11.มุ้ง	หลัง				50
12.ส้วมลอยน้ำ	หลัง				
13.เสื้อชูชีพ	ตัว	20		3	100
14. ยาน้ำกัดเท้า	กระปุก		3	10	60
15.ยาตำราหลวง/ยาชุดน้ำท่วม	ชุด	800	10	300	5,250
16.ยาทาแก้คันคัน	โหล	40	5	20	
17.ยาหยอดตา	โหล		2		
18.เซรุ่มพิษงู	โดส				
19.ยากำจัดแมลงวัน	กระป๋อง/5กิโล				
20.แผ่นพับน้ำท่วม	แผ่น		100	200	
21.คู่มือคำแนะนำป้องกันโรค	เล่ม		100		
22.น้ำยาล้างจาน	ถุง				
23.ถุงมือ	กล่อง				
24.Mask	กล่อง				
25.ผ้ากันเปื้อนพร้อมหมวก	ชุด				
26.ส้วมกล่อง	กล่อง				
27.เก้าอี้ส้วมส่วนตัว	ตัว				